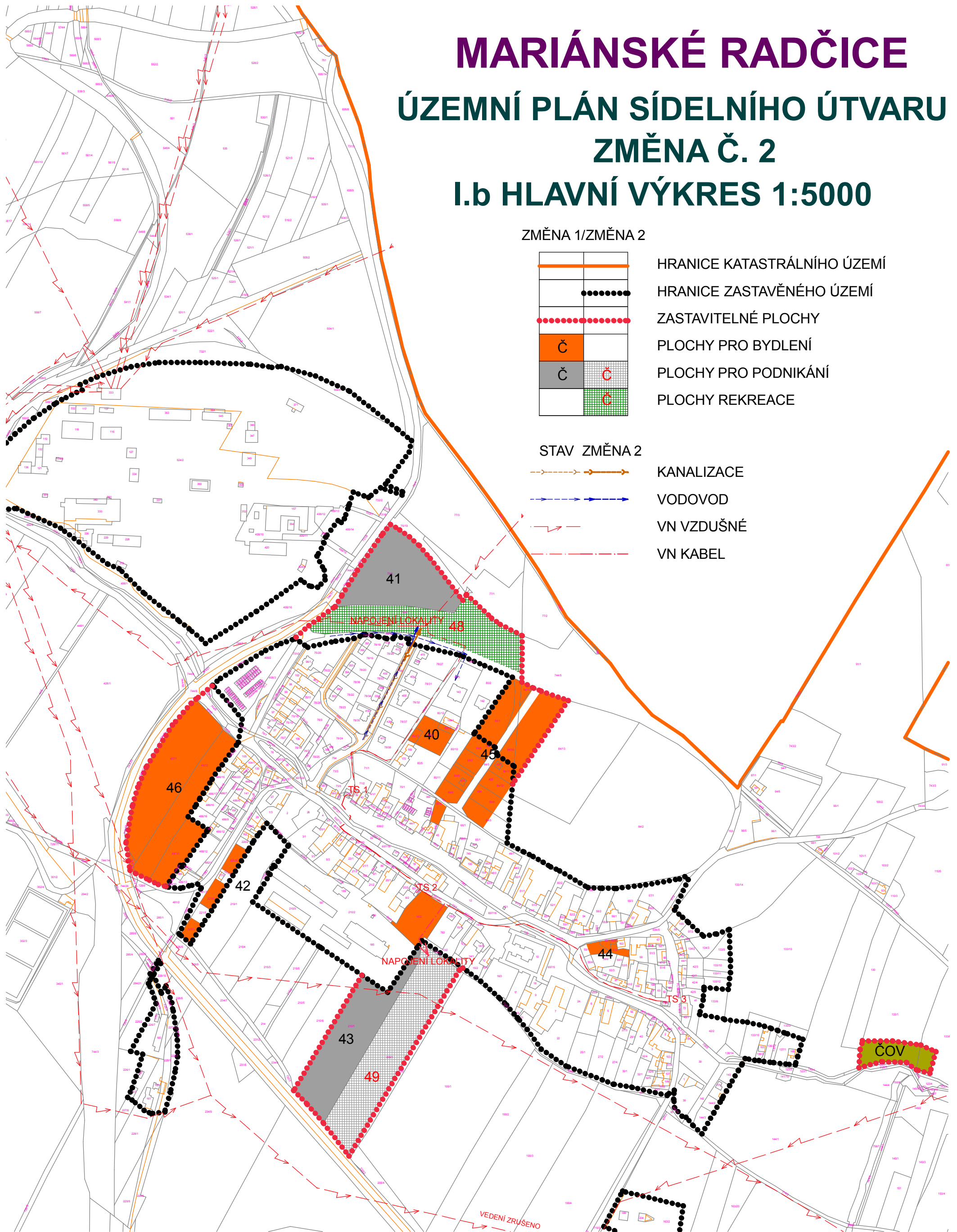


MARIÁNSKÉ RADČICE

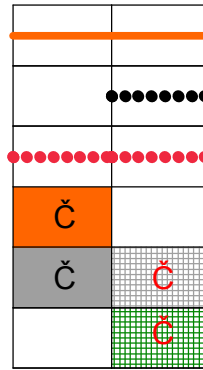
ÚZEMNÍ PLÁN SÍDELNÍHO ÚTVARU

ZMĚNA Č. 2

I.b Hlavní výkres 1:5000

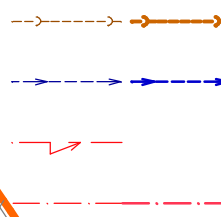


ZMĚNA 1/ZMĚNA 2



- HRANICE KATASTRÁLNÍHO ÚZEMÍ
- HRANICE ZASTAVĚNÉHO ÚZEMÍ
- ZASTAVITELNÉ PLOCHY
- PLOCHY PRO BYDLENÍ
- PLOCHY PRO PODNIKÁNÍ
- PLOCHY REKREACE

STAV ZMĚNA 2



- KANALIZACE
- VODOVOD
- VN VZDUŠNÉ
- VN KABEL

PROJEKTANT	ING.ARCH. JAN HAŠÍK		
SPOLUPRÁCE	RNDr. JANA BORŠIOVÁ, BP TEPLICE		
POŘIZOVATEL	MěÚ LITVÍNOV		
OBJEDNATEL	OBEC MARIÁNSKÉ RADČICE		
MARIÁNSKÉ RADČICE ÚZEMNÍ PLÁN SÍDELNÍHO ÚTVARU - ZMĚNA Č.2		DATUM	03/2010
HLAVNÍ VÝKRES		STUPEŇ	NÁVRH
		ZAK.	13/09
		MĚŘ.	1:5000
			I.b