







KOTA MAX. HL.
ORDEM 1000 M³
PLOCHA MAX. HL. 5000m²
252,25

SO 08.4.2


stávající šachta
dno šachty 249,27
terén 251,10

-  SO 08.4 Hřiště tenis
-  SO 08.4.1 Chodník
-  SO 08.4.2 Odvodnění- drenáže
-  SO 08.4.3 Kabelová chránička
-  SO 08.4.4 Zatravnění
-  Hranice dotčeného území

- SO 08.4.1 bet. zámková dlažba BEST mozaik tl.40mm
- obrubník BEST parkan
- SO 08.4.2 odvodnění
- SO 08.4.3 kabelová chránička 75/62mm
- SO 08.4.4 zatravnění humusová vrstva tl. 50mm tl. 150mm ornice

Handwritten signature

p.p.č. 133/13KU MARIÁNSKÉ RADČICE
0,00= 253,30

		odpovědný projektant		ING. ARCH. FR. ABRHAM		datum : 12/2017	
TEPLICE		projektant		autorizace ČKA 02504		ST.: DPS	
NÁZEV STAVBY		OCHRANNÁ OPATŘENÍ OBCE MARIÁNSKÉ RADČICE etapa 2A		Zak : 01/1/1017		měřítko : 1:500	
obsah výkresu		SO 08.4 TENISOVÉ HRISTĚ KOORDINAČNÍ SITUACE		paré :		číslo výkresu	
INVESTOR		SD a.s. Chomutov				2	